



REPUBLIKA HRVATSKA
ŠIBENSKO-KNINSKA ŽUPANIJA



GRAD ŠIBENIK
Gradonačelnik

KLASA: 944-01/22-01/10
URBROJ: 2182-1-07/8-22-4
Šibenik, 7. prosinca 2022.

Na temelju članka 48. stavak 1. Zakona o lokalnoj i područnoj (regionalnoj) samoupravi („Narodne novine“, broj 33/01, 60/01, 129/05, 109/07, 125/08, 36/09, 150/11, 144/12, 19/13 – pročišćeni tekst, 123/17, 98/19 i 144/20) i članka 53. Statuta Grada Šibenika („Službeni glasnik Grada Šibenika“, broj 2/21), Gradonačelnik Grada Šibenika donosi

ZAKLJUČAK

Utvrđuje se Prijedlog Odluke o ukidanju statusa javnog dobra na dijelu u općoj uporabi - komunalne infrastrukture, te se upućuje predsjedniku Gradskog vijeća Grada Šibenika, radi razmatranja na Gradskom vijeću.



Dostaviti:

- 1. Predsjedniku Gradskog vijeća*
- 2. Gradonačelnik - ovdje*
- 3. Dokumentacija - ovdje*
- 4. Arhiv (spis) - ovdje*

Na temelju članka 35. Zakona o vlasništvu i drugim stvarnim pravima („Narodne novine“, broj: 91/96, 68/98, 137/99, 22/00, 73/00 i 141/01,79/06, 141/06, 146/ 08, 38/09, 153/09, 143/12.,152/14), članka 35. Zakona o lokalnoj i područnoj (regionalnoj) samoupravi („Narodne novine“, broj: 33/01, 60/01, 129/05, 109/07, 125/08, 36/09, 150/11, 144/12, 19/13., 137/15.,123/17 i 98/19), članka 62.st1 Zakona o komunalnom gospodarstvu i članka 37. Statuta Grada Šibenika („Službeni glasnik Grada Šibenika“, broj: 2/21), Gradsko vijeće Grada Šibenika, na __sjednici od _____ dana, donosi

ODLUKU

o ukidanju statusa javnog dobra u općoj uporabi - komunalne infrastrukture

Članak 1.

Utvrđuje se da dio nekretnine označene kao čest.br. 1297 K.O. Šibenik , kultura: ulica, na geodetskom snimku tvrtke Geonexus d.o.o., iz Šibenika, od dana 02.12.2021. godine, označena slovima A-B-C-D-E-F-A, koja snimka je sastavni dio ove odluke, više nije u funkciji javnog dobra u općoj uporabi - komunalne infrastrukture, te se predmetnom dijelu nekretnine ukida svojstvo javnog dobra u općoj uporabi - komunalne infrastrukture..

Članak 2.

Ova odluka stupa na snagu osmi dan od dana objave u „Službenom glasniku Grada Šibenika“.

KLASA: 944-01/22-01/10

URBROJ: 2182/01-07/1-22-

Šibenik, _____ 2022. godine

GRADSKO VIJEĆE GRADA ŠIBENIKA

PREDSJEDNIK
dr.sc. Dragan Zlatović

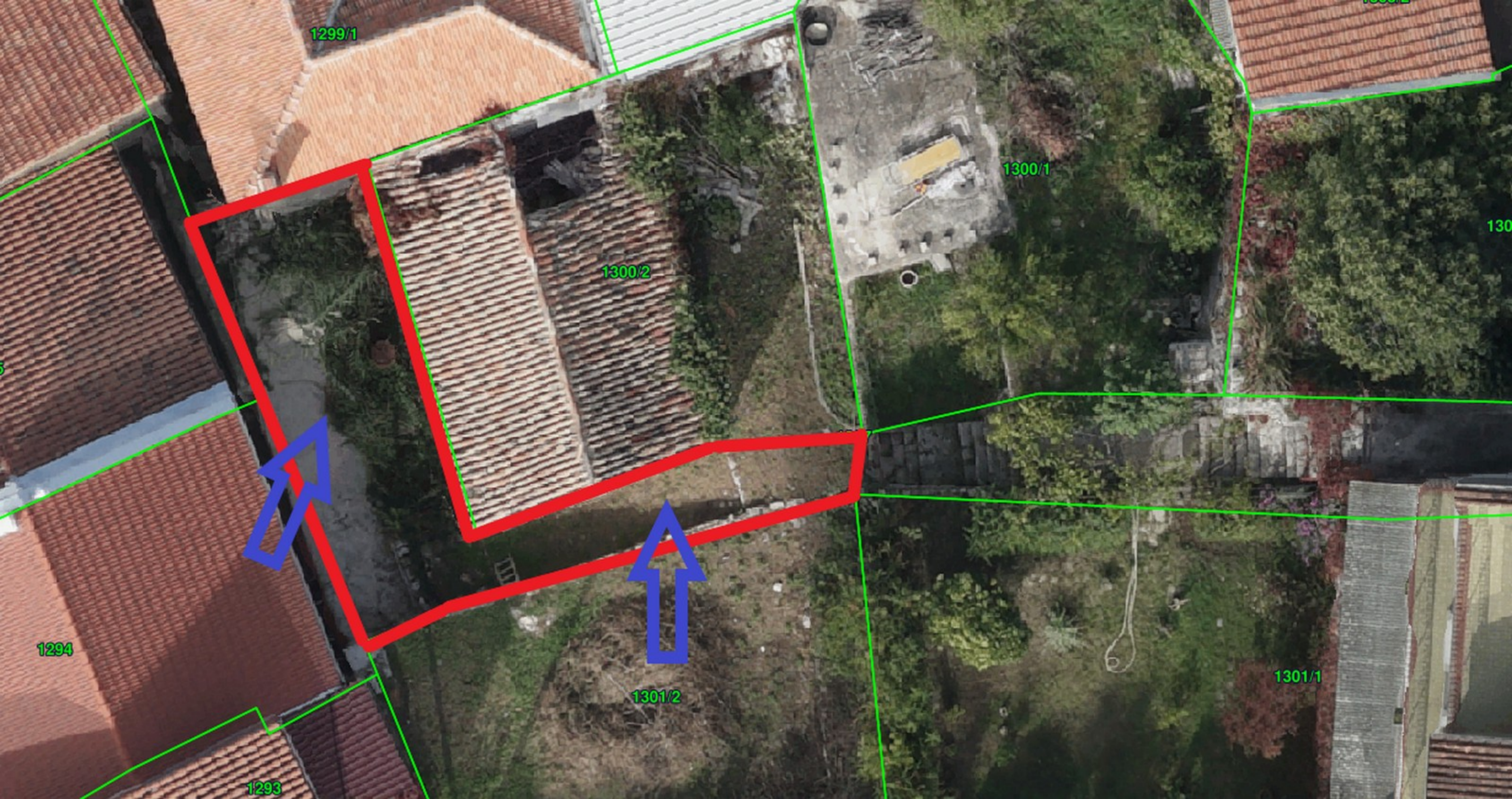
Obrazloženje

Ivona Ivčević Berleni, iz Šibenika, Kralja Zvonimira 17, podnijela je zahtjev za kupnju dijela čest.br. 1297 K.O. Šibenik, kultura: ulica, površine 52 m², na geodetskom snimku tvrtke Geonexus d.o.o. označena slovima A-B-C-D-E-A, snimku koja čestica je upisana kao vlasništvo Grada Šibenika i predstavlja javno dobro uporabi - komunalnu infrastrukturu, javne prometne površine na kojima nije dopušten promet motornim vozilima.

Dio predmetne čestice služio je kao prilaz za čest.br. 1300/2 i 1301/2 K.O. Šibenik, koje su čestice u vlasništvu podnositelja zahtjeva temeljem kupnje od prijašnjih vlasnika. Predmetno zemljište je sada neuređeno i nije u funkciji ulice (prilog. fotografije).

Sukladno čl. 62. st.1 i 2. Zakona o komunalnom gospodarstvu (n.n.68/18, 110/18 i 32/20) predstavničko tijelo jedinice lokalne samouprave donosi odluku o ukidanje statusa javnog dobra u općoj uporabi komunalne infrastrukture ili jednog njezina dijela ukoliko je prestala potreba za njezinim korištenjem..

Slijedom navedenog, budući da je predmetni dio nekretnine izgubio svojstvo javnog dobra u općoj uporabi komunalne infrastrukture te sad predstavlja neuređeno građevinsko zemljište predlaže se donošenje odluke o ukidanju statusa javnog dobra – komunalne infrastrukture na predmetnoj čestici kako je to opisano u dispozitivu odluke.



1299/1

1300/1

1300/2

130

1294

1293

1301/2

1301/1



GEO NEXUS d.o.o.

za geodeziju

Kralja Zvonimira 10, 22000 Šibenik
Mob. +385 97 796 7340 / +385 91 794 4913
E-mail: geonexus.info@gmail.com
www.geonexus.hr

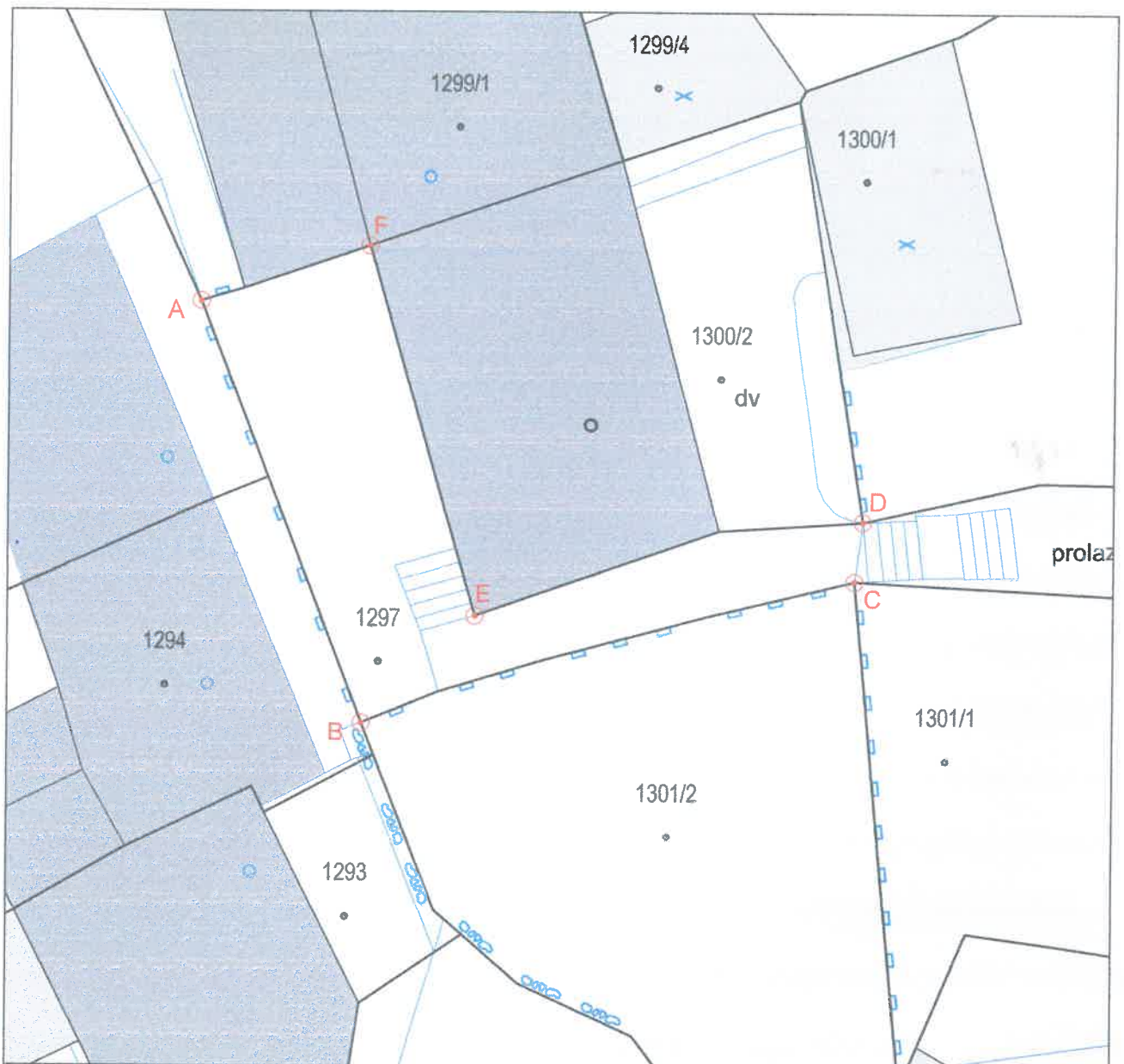

IBAN HR7423400091110718931
OIB: 02072062583

Investitor:
PALACE REAL ESTATE D.O.O.
ŠIBENIK, MATIJE GUPCA 10
OIB 29932722148

Katastarska općina: ŠIBENIK
MBR: 330264
Detaljni list: 18

GEODETSKI SNIMAK

Mjerilo 1:150



Izradio:
Simon Triva, mag.ing.geod. et geoinf.
Šibenik, prosinac 2021.

Odgovorna osoba za obavljanje stručnih
geodetskih poslova:
Simon Triva, mag.ing.geod. et geoinf.

A-B-C-D-E-F-A- ukupna izmjerena površina dijela
k. č. 1297 k.o. Šibenik iznosi 52 m²

Simon Triva
mag.ing.geod. et geoinf.
Ovlašten inženjer geodezije
GEO NEXUS d.o.o.
Šibenik



Geo 1195

IZVJEŠĆE O PROVEDENOM SAVJETOVANJU SA ZAJNTERESIRANOM JAVNOŠĆU

Tema na koju je provedeno savjetovanje: Nacrtu prijedloga Odluke ukidanju statusa javnog dobra – komunalne infrastrukture

Vrijeme trajanja savjetovanja: 04. studenog 2022. – 04. prosinca 2022. g.

Cilj i glavne teme savjetovanja

1. Osnovni cilj savjetovanja bio je dobivanje povratnih informacija od zainteresirane javnosti o ukidanju statusa javnog dobra – komunalne infrastrukture na dijelu čest. br. 1297 K.O. Šibenik

Redni broj	Naziv dionika (pojedinaac, organizacija, institucija)	Stavka na koju se odnosi primjedba/prijedlog	Tekst primjedbe/prijedloga	Prihvatanje/neprihvatanje primjedbe ili prijedloga
1. 2. 3. 4. 5.				

Grad Šibenik proveo je javno savjetovanje sa zainteresiranom javnošću o Nacrtu prijedloga Odluke o izmjenama i dopunama Odluke o statusu, djelatnostima i ustrojstvu Muzeja Grada Šibenika. Tijekom javnog savjetovanja nije pristigla niti jedna primjedba od strane zainteresirane javnosti, te nije bilo potrebe intervenirati u Nacrt Odluke.

KLASA:944-01/-01/10
URBROJ:2182-1-07/5-22-3
Šibenik, 07. prosinca 2022.

**Pročelnik upravnog odjela
za gospodarenje gradskom imovinom**

Tihomir Paškov, dipl. iur.







